




Przebudowa drogi powiatowej 1413N na odcinku  
Wolnica-Różyn oraz dróg gminnych 116029N i 116030N

rys. 1 skala 1:2000

LEGENDA




-  przebieg drogi powiatowej 1413N
-  zakres operacji na DP 1413N
-  zakres operacji na DG 116029N i 116030N

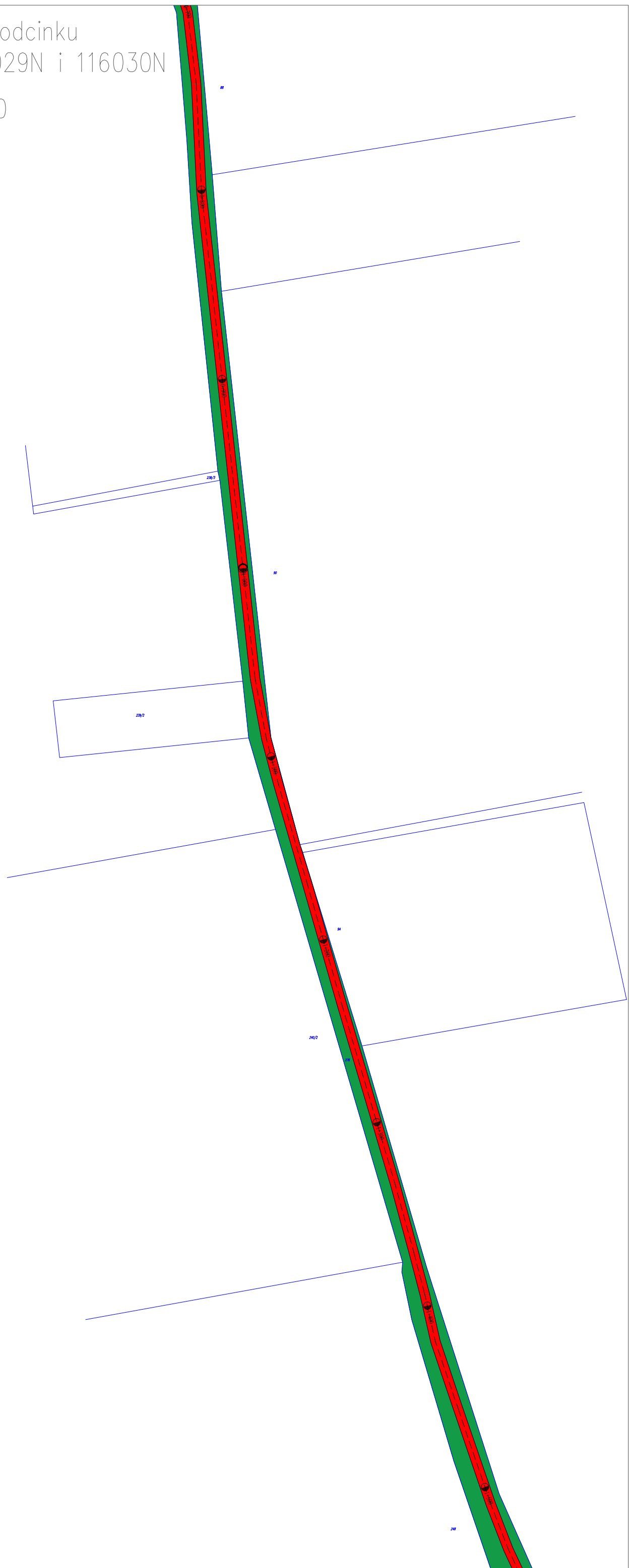


Przebudowa drogi powiatowej 1413N na odcinku  
Wolnica-Różyn oraz dróg gminnych 116029N i 116030N

rys. 2 skala 1:2000

LEGENDA

-  przebieg drogi powiatowej 1413N
-  zakres operacji na DP 1413N
-  zakres operacji na DG 116029N i 116030N



Przebudowa drogi powiatowej 1413N na odcinku  
Wolnica–Różyn oraz dróg gminnych 116029N i 116030N

rys. 3 skala 1:2000

LEGENDA



przebieg drogi powiatowej 1413N



zakres operacji na DP 1413N



zakres operacji na DG 116029N i 116030N



Przebudowa drogi powiatowej 1413N na odcinku  
Wolnica-Różyn oraz dróg gminnych 116029N i 116030N

rys. 4 skala 1:2000

LEGENDA



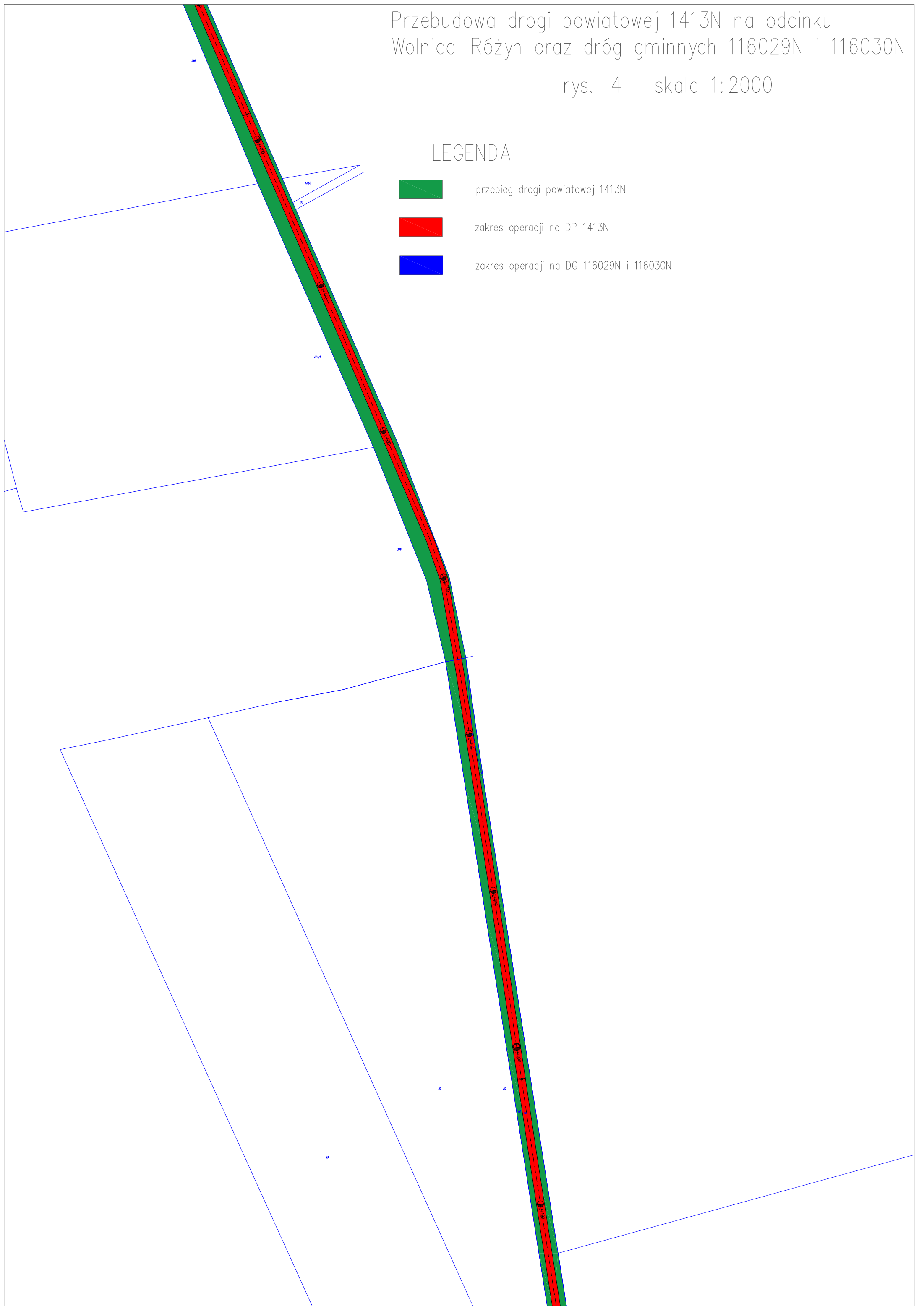
przebieg drogi powiatowej 1413N



zakres operacji na DP 1413N






zakres operacji na DG 116029N i 116030N



Przebudowa drogi powiatowej 1413N na odcinku  
Wolnica-Różyn oraz dróg gminnych 116029N i 116030N

rys. 5 skala 1:2000

### LEGENDA

-  przebieg drogi powiatowej 1413N
-  zakres operacji na DP 1413N
-  zakres operacji na DG 116029N i 116030N

